



GÎTE CHALET GRÉ - LE POMPIDOU - GORGES DU TARN



GÎTE CHALET GRÉ - LE POMPIDOU

Notre gîte se situe dans le Parc National des Cévennes, sur la route de la Corniche, dans le village du Pompidou en Lozère, à mi-chemin entre Saint Jean du Gard et Florac.

<https://chaletgre.com>



Monique SAUTEL

+33 6 67 56 82 94

A Gîte Chalet Gré : Entre verdure et montagnes cévenoles : 48110 LE POMPIDOU





Gîte Chalet Gré : Entre verdure et montagnes cévenoles



Chalet



4

personnes
(Maxi: 4 pers.)



2


chambres



60

m²

Un chalet tout en bois avec une jolie vue panoramique dans un petit village cévenol, entre St Jean du Gard et Florac. Il est situé dans un joli cadre, au calme, au milieu d'un grand terrain arboré. C'est l'endroit idéal pour trouver calme et sérénité, mais aussi en famille pour partir à la découverte des paysages du Parc National des Cévennes. Ce chalet sur un seul niveau d'habitation est composé comme suit : - Une pièce à vivre avec 2 canapés et télévision - Une cuisine entièrement équipée - Une chambre avec un lit en 140 - Une chambre avec deux lits en 90 Sanitaires : une salle d'eau avec douche - WC séparé A l'extérieur : un balcon avec une vue panoramique et un terrain clos arboré de 1000 m² avec salon de jardin et barbecue.





Pièces et équipements


<i>Chambres</i>	Chambre(s): 2 Lit(s): 3	dont lit(s) 1 pers.: 2 dont lit(s) 2 pers.: 1
<i>Salle de bains / Salle d'eau</i>	Salle(s) d'eau (avec douche): 1	
<i>WC</i>	WC: 1 WC indépendants	
<i>Cuisine</i>	Congélateur Lave vaisselle	Four Réfrigérateur
<i>Autres pièces</i>	Balcon	
<i>Media</i>	Télévision	
<i>Autres équipements</i>		
<i>Chauffage / AC</i>		
<i>Extérieur</i>		
<i>Divers</i>		

Infos sur l'établissement

 *Communs*

 *Activités*

 *Réseaux*

 *Stationnement* Parking privé

 *Services*

 *Extérieurs*

A savoir : conditions de la location

Arrivée

Départ

*Langue(s)
parlée(s)*

*Annulation/
Prépaiement/
Dépot de
garantie*

*Moyens de
paiement* Chèques bancaires et postaux Chèques Vacances
Espèces

Ménage

*Draps et Linge
de maison*

*Enfants et lits
d'appoints*

*Animaux
domestiques* Les animaux ne sont pas admis.

Tarifs (au 04/05/26)

Gîte Chalet Gré : Entre verdure et montagnes cévenoles

hors saison : 5 nuits minimum


Tarifs en €:	Tarif 1 nuit en semaine (L, M, M, J, D)	Tarif 1 nuit en weekend (V ou S)	Tarif 2 nuits weekend (V+S)	Tarif 7 nuits semaine
du 11/04/2026 au 23/05/2026	65€	65€		400€
du 23/05/2026 au 04/07/2026	75€	75€		460€
du 04/07/2026 au 11/07/2026	80€	80€		510€
du 11/07/2026 au 18/07/2026				570€
du 18/07/2026 au 22/08/2026				620€
du 22/08/2026 au 29/08/2026	80€	80€		510€
du 29/08/2026 au 07/11/2026	65€	65€		400€

Mes recommandations

5 raisons de venir dans notre destination

Top 5 des activités

OFFICE DE TOURISME GORGES DU TARN, CAUSSES, CÉVENNES
WWW.CEVENNES-GORGES-DU-TARN.COM



LE REFUGE DE ROUSSES

+33 6 80 47 43 48
Village

<https://www.lerefugederousses-cevennes.com>

6.1 km
ROUSSES



1

Le Bar restaurant Le Refuge de Rousses est situé à 700m d'altitude, au pied du Mont Aigoual et à proximité des Gorges du Tapoul. En semaine le restaurant propose un plat du jour le midi et des formules snacking avec une cuisine dite "décontractée". Différentes formules adaptées à chacun comme les petits déjeuners servis au restaurant, la petite faim, ou la pause gourmande avec une glace... Le Refuge de Rousses abrite une salle hors-sac pour les personnes qui pratiquent le canyoning dans les Gorges du Tapoul et des chalets tout confort à louer à partir de deux nuitées ou à la semaine selon la période de l'année. Le Refuge de Rousses, C'est aussi une épicerie, ou l'on peut retrouver des produits locaux des infos touristiques et de l'évènementiel.



VIA FERRATA DE ROUSSES

+33 4 66 45 01 14# +33 6 42 55 14
10

5.6 km
ROUSSES



1

Via ferrata de Rousses - Pour une sortie en famille Située à 800 m en aval du canyon du Tapoul, cette via ferrata longe la rivière le Tarnon. Elle ne présente pas de difficultés majeures, cependant les pratiquants devront avoir une attention toute particulière sur le niveau de l'eau et ne pas s'aventurer s'il est trop élevé. Le parcours se développe dans un cadre exceptionnel et reposant. Ludique et accessible, il est idéal pour les familles. Fiche technique Cotation : Facile à Moyennement Facile Exposition : Est-Ouest Durée : 2-3 h 2 passerelles 1 pont de singe 2 tyroliennes (facultatives)



CÉVENNES G'RANDOS D'ÂNES

+33 4 66 32 35 89# +33 6 68 13 81
01

Lieu-dit La Roquette

<https://www.gitelaroquette.com/>

5.8 km
MOLEZON



2

En famille, en couple ou entre amis ? C.E.club de rando ou groupe? Vous êtes décidé à balader avec un compagnon attachant ? Nous proposons un accueil personnalisé aux personnes souhaitant balader ou randonner avec un âne sur le maillage de sentiers et de drailles, du cœur des Cévennes aux contreforts du Mont Lozère et du Mont Aigoual. Nos prestations vont de la demi-journée jusqu'au séjour organisé selon vos attentes. Nous établissons les parcours ensemble ou nous vous proposons des séjours aux multiples parcours adaptés à tous les niveaux. La lisibilité des tracés des randonnées, les topo-guides détaillés, notre accompagnement sur demande, la qualité des hébergements choisis, l'emplacement de nos bivouacs et les cartes IGN mis à disposition apporteront un confort optimal à vos vacances



LA FERME DES CEVENNES

+33 4 66 45 10 90
La Borie

<http://www.lafermedescevennes.com/>

12.8 km
FLORAC TROIS RIVIERES



3

Profitez de votre visite à la ferme pour partir avec votre compagnon à longues oreilles sur l'un de nos sentiers spécialement aménagés. Différents parcours à la découverte des traces de 6000 ans d'histoire sur un site historique unique au cœur du Parc National des Cévennes.



LE PARC NATIONAL DES CÉVENNES

+33 4 66 49 53 00
6 bis place du Palais

<http://www.cevennes-parcnational.fr/>

8.9 km
FLORAC TROIS RIVIERES



1

Des hautes terres granitiques du Mont-Lozère aux majestueuses forêts de l'Aigoual, des vastes plateaux calcaires du Causse Méjean entaillés par les spectaculaires gorges du Tarn et de la Jonte aux crêtes acérées et aux vallées profondes des Cévennes schisteuses, les occasions de s'émerveiller devant les paysages somptueux du Parc national des Cévennes, façonnés par l'homme depuis des millénaires, sont nombreuses ! La richesse de la faune et de la flore, la diversité des milieux naturels et l'abondance des sources participent au caractère exceptionnel de cet espace naturel protégé, reconnu Parc national, désigné Réserve de biosphère et au cœur des Causses et Cévennes, paysages culturels vivant de l'agropastoralisme méditerranéen inscrit sur la liste du patrimoine mondial de l'UNESCO.

Mes recommandations (suite)

5 raisons de venir dans notre destination

Top 5 des activités

OFFICE DE TOURISME GORGES DU TARN, CAUSSES, CÉVENNES
WWW.CEVENNES-GORGES-DU-TARN.COM



TRACES DE DINOSAURE

+33 4 66 45 01 14

<https://www.cevennes-gorges-du-tarn.com>

9.9 km

📍 CANS ET
CEVENNES



Le site de St Laurent de Trèves se situe en réalité sur ce que l'on appelle une butte témoin. Durant le jurassique, les calcaires du causse se sont formés, et durant le jurassique supérieur les calcaires dolomitiques se sont déposés. Lors de cette même période, entre -190 MA et -140 MA, de nombreux reptiles ont laissé leurs empreintes, dont des dinosauriens. En ce qui concerne le site de St Laurent ce sont des traces de Grallator qui ont été retrouvées, le Grallator est un ancêtre du tyrannosaure, qui apparaîtra plus de 100 000 ans plus tard. Le Grallator a 3 doigts à chaque membre postérieur et marche debout sur ses pattes arrières. Source : DREAL Languedoc-Roussillon, septembre 2007.



Mes recommandations (suite)

5 raisons de venir dans notre destination

Top 5 des activités

OFFICE DE TOURISME GORGES DU TARN, CAUSSES, CÉVENNES
WWW.CEVENNES-GORGES-DU-TARN.COM

